











**156/19 - CARTAS NÁUTICAS DO INSTITUTO HIDROGRÁFICO –
CN 26F12 – Correções**

Nas Folhas 4 e 5 da CN 26F12, proceder às seguintes correções (WGS 84):

Corrigir	 <i>Obstn</i>	para		, na posição:	41°03,520'N / 008°24,275'W ;
	 <i>Obstn</i>	para		, na posição:	41°03,465'N / 008°24,258'W ;
	 <i>Obstn</i>	para		, na posição:	41°03,450'N / 008°24,220'W ;
	 <i>Obstn</i>	para		, na posição:	41°03,421'N / 008°24,240'W ;
	 <i>Obstn</i>	para		, na posição:	41°03,373'N / 008°24,203'W .

Na Folha 9 da CN 26F12, proceder às seguintes correções (WGS 84):

Corrigir		para		, na posição:	41°03,923'N / 008°15,850'W .
----------	---	------	---	---------------	------------------------------

Na Folha 11 da CN 26F12, proceder às seguintes correções (WGS 84):

Corrigir	 R	para	 R	, na posição:	41°05,672'N / 008°12,184'W ;
	 R	para	 R	, na posição:	41°05,634'N / 008°11,981'W .

Nas Folhas 7, 8 e 11 da CN 26F12, inserir, por colagem, os anexos gráficos contidos na Secção VIII.

