




* 202/15 - CARTAS E PUBLICAÇÕES NÁUTICAS DO INSTITUTO HIDROGRÁFICO –
CN 24203 (INT 1815), CN 26405, CN 24P03, CN 25R05 e CN 25R06 – Correções

No plano geral (1:50 000) da CN 26405, proceder às seguintes correções (WGS 84):

Inserir	limite de área de viveiros — — — — , unindo :	39°18,71'N / 009°22,29'W;
		39°18,97'N / 009°22,29'W;
		39°18,97'N / 009°22,16'W;
		39°18,71'N / 009°22,17'W;
		39°18,71'N / 009°22,29'W.
	 , em :	39°18,75'N / 009°22,23'W.
	 JFS Fl. Y. 5s 3M , em:	39°18,84'N / 009°22,23'W.

Nas CN 24203 (INT 1815), CN 24P03, CN 25R05 e CN 25R06, proceder às seguintes correções (WGS 84):

Inserir	 , em:	39°18,75'N / 009°22,23'W.
---------	---	---------------------------

Na Lista de Luzes, Boias, Balizas e Sinais de Nevoeiro, Vol I, substituir a página 67/68, pela contida na Secção VII.

- CN afetadas** – 24203 (INT 1815) [184/12;314/14], 26405 [225/08;314/14], 24P03, [101/12;314/14],
25R05 [264/08;314/14], 25R06 [101/08;111/13]
- CEN afetadas** – PT324203 [133/13;131/15(T)], PT426405 [221/09;131/15(T)]
- PN afetada** – *Lista de Luzes, Boias, Balizas e Sinais de Nevoeiro, Vol. I, 2013* [870]
- Origem** – Capitania do Porto de Peniche