





* 127/18 - ATLÂNTICO NORTE – PORTUGAL – PORTUGAL CONTINENTAL – COSTA SUL –
Ponta de Sagres – Alterações no assinalamento

Nas CN 23203 (INT 1811), CN 24206 (INT 1818), CN 24P06, CN 25R10 e CN 25R11, proceder às seguintes correções (Datum WGS 84):

Corrigir  Ponta de Sagres Iso.R.2s53m11M para  Ponta de Sagres Iso.R.4s53m11M , na posição: 36°59,67'N / 008°56,95'W .

Nas CN 23204 (INT 1812), CN 24205 (INT 1817), CN 27502 e CN 24P05, proceder às seguintes correções (Datum Europeu):

Corrigir  Ponta de Sagres Iso.R.2s53m11M para  Ponta de Sagres Iso.R.4s53m11M , na posição: 36°59,75'N / 008°56,87'W .

Na Lista de Luzes, Boias, Balizas e Sinais de Nevoeiro, Vol I, substituir a página 143/144, pela contida na Secção VII.

- CN afetadas** – 23203 (INT 1811), [312/06;122/18], 23204 (INT 1812), [131/02;122/18],
24205 (INT 1817) [236/05;123/18], 24206 (INT 1818) [101/07;124/18], 27502 [219/99;106/18],
24P05 [238/05;123/18], 24P06 [373/06;124/18], 25R10 [272/06;124/18], 25R11 [104/08;124/18]
- CEN afetadas** – PT324205 [195/09;123/18], PT528515 [225/07;106/18]
- PN afetada** – *Lista de Luzes, Boias, Balizas e Sinais de Nevoeiro, Vol I, 2017* [440 (D-2170)]
- Origem** – Capitania do Porto de Lagos