




Nas CN 24205 (INT 1817) e CN 24P05 proceder às seguintes correções (coordenadas em Datum Europeu):

- Inserir a magenta a linha  a unir os seguintes pontos de coordenadas:


- 37°54,00'N / 008°49,50'W 37°54,00'N / 008°49,30'W;
- 37°52,50'N / 008°49,50'W 37°52,50'N / 008°49,30'W.

- Inserir a magenta a linha  a unir os seguintes pontos de coordenadas:

- 37°16,00'N / 008°55,00'W 37°17,40'N / 008°55,00'W;
- 37°17,40'N / 008°55,40'W 37°16,00'N / 008°55,40'W


-Inserir a magenta a linha  a unir os seguintes pontos de coordenadas:

- 37°09,00'N / 008°58,00'W 37°10,40'N / 008°58,00'W;
- 37°10,40'N / 008°58,40'W 37°09,00'N / 008°58,40'W.


-Nas posições seguintes inserir o símbolo a magenta 

- a) 37°53,22'N / 008°49,40'W
- b) 37°16,65'N / 008°55,21'W
- b) 37°09,68'N / 008°58,22'W


Juntamente com os símbolos inserir a magenta (*Ver Nota 8*), (*See Note 8*).

-Inserir a magenta a linha  a unir os seguintes pontos de coordenadas:


- 37°05,00'N / 008°37,00'W 37°04,90'N / 008°37,30'W;
- 37°03,60'N / 008°36,80'W 37°03,70'N / 008°36,50'W.

-Inserir a magenta a linha  a unir os seguintes pontos de coordenadas:

- 37°05,00'N / 008°36,00'W 37°05,10'N / 008°35,70'W;
- 37°06,40'N / 008°36,20'W 37°06,30'N / 008°36,50'W.

-Inserir a magenta a linha  a unir os seguintes pontos de coordenadas:

- 37°05,00'N / 008°35,00'W 37°05,00'N / 008°35,30'W;
- 37°03,60'N / 008°35,30'W 37°03,60'N / 008°35,00'W.

Inserir a magenta a linha  a unir os seguintes pontos de coordenadas:

- 37°05,00'N / 008°34,00'W 37°04,70'N / 008°34,00'W;
- 37°04,70'N / 008°32,10'W 37°05,00'N / 008°32,10'W.

Nas posições seguintes inserir o símbolo a magenta

- a) 37°04,30'N / 008°36,91'W
- b) 37°05,73'N / 008°36,13'W
- c) 37°04,25'N / 008°35,16'W
- d) 37°04,84'N / 008°33,03'W

Na proximidade da posição 37°03,14'N / 008°36,46'W, inserir a magenta (*Ver Nota 8*), (*See Note 8*).

No lado esquerdo do Diagrama de Compilação, inserir por colagem, o anexo gráfico contido na Secção VIII.

8 - Área de Operações Scooping - Área de amargem temporária e abastecimento de água, efectuada por aeronaves de combate a incêndios. É interdita à navegação durante o decorrer destas operações. Para mais informações deve ser contactada a Autoridade Marítima Local.

- **Scooping Operations Area** - Firefight aircrafts temporary landing and water refilling area. Interdicted to navigation during operations. For more informations contact the local Maritime Authority.

CN 24205

8 - Área de Operações Scooping - Área de amargem temporária e abastecimento de água, efectuada por aeronaves de combate a incêndios. É interdita à navegação durante o decorrer destas operações. Para mais informações deve ser contactada a Autoridade Marítima Local.

- Scooping Operations Area - Firefight aircrafts temporary landing and water refilling area. Interdicted to navigation during operations. For more informations contact the local Maritime Authority.