



\* 171/12 - CARTAS NÁUTICAS DO INSTITUTO HIDROGRÁFICO –  
CN 24206 (INT 1818) – Correções


Na CN 24206 (INT 1818), proceder às seguintes correções (WGS 84):

Inserir a linha  a unir as posições

36°22,00'N / 008°49,00'W
36°22,00'N / 008°35,00'W
36°16,00'N / 008°35,00'W

a linha  a unir as posições

37°06,04'N / 008°30,00'W
37°00,00'N / 008°30,00'W
36°44,00'N / 008°10,00'W
36°44,00'N / 007°45,00'W
36°51,00'N / 007°27,00'W
36°16,00'N / 007°27,00'W

Inserir o símbolo  nas posições

36°22,16'N / 008°42,52'W
36°18,00'N / 008°34,80'W
37°03,23'N / 008°30,24'W
36°56,82'N / 008°26,37'W
36°48,00'N / 008°14,78'W
36°43,84'N / 008°02,31'W
36°43,84'N / 007°48,42'W
36°46,44'N / 007°38,29'W
36°47,29'N / 007°27,19'W
36°31,35'N / 007°27,19'W
36°19,11'N / 007°27,19'W

Substituir, por colagem, o texto da Nota 6 pelo que figura no anexo gráfico contido na Secção VIII.

CN afetada – 24206 (INT 1818) [101/07;116/12]  
CEN afetada – PT324206 [196/09;153/12(T)]  
Origem – Instituto Hidrográfico

**6 - Exercícios de Submarinos** - A área coberta por esta carta contém parcialmente uma zona de exercícios de submarinos. Toda a navegação deve manter uma adequada vigilância. Ver *Grupo Anual de Avisos aos Navegantes*.

- **Submarine Exercises** - Underwater and surface submarine exercises are frequent in a part of the area covered by this chart. All navigation is requested to keep a sharp lookout. See Portuguese *Grupo Anual de Avisos aos Navegantes*.

CN 24206  
INT 1818