





**157/20 - CARTAS NÁUTICAS DO INSTITUTO HIDROGRÁFICO –  
CN 24206 (INT 1818), CN 24P06, CN 25R12 – Correções**

Nas CN 24206 (INT 1818) e CN24P06, proceder às seguintes correções (WGS 84):

Substituir  **ODAS CSA 82**  
*FI(5)Y.20s2M* por  **ODAS CSA 82/D**  
*FI(5)Y.20s2M* , na posição: 36°54,28'N / 007°53,90'W .

Na CN 25R12, proceder às seguintes correções (WGS84):

Substituir  **ODAS CSA 82**  
*FI(5)Y.20s2M* por  **ODAS CSA 82/D**  
*FI(5)Y.20s2M* , na posição: 36°54,28'N / 007°53,90'W .

**CN afetadas** – 24206 (INT 1818) [101/07; 261/18]; 24P06 [373/06; 261/18]; 25R12 [231/06; 145/16]

**CEN afetada** – PT324206 [183/17;261/18]

**Origem** – Instituto Hidrográfico