






**274/21 - CARTAS NÁUTICAS DO INSTITUTO HIDROGRÁFICO –
CN 26401 (INT 1870) – Correções**

No plano Geral (1:30 000) da CN 26401 (INT 1870), proceder às seguintes correções (WGS 84):

Mover		, da posição:	41°40,508'N / 008°50,475'W;
		, para a posição	41°40,517'N / 008°50,300'W;
		, da posição:	41°41,247'N / 008°49,859'W;
		, na posição:	41°41,283'N / 008°49,667'W;
	(ver Nota 8) (see Note 8)	, da posição:	41°41,283'N / 008°49,667'W;
		, para a posição:	41°41,368'N / 008°49,583'W;

No plano A (1:7 500) da CN 26401 (INT 1870), proceder às seguintes correções (WGS 84):

Mover		, da posição:	41°40,497'N / 008°50,435'W;
		, para a posição	41°40,517'N / 008°50,300'W;
	(ver Nota 8) (see Note 8)	, da posição:	41°40,477'N / 008°50,436'W;
		, para a posição:	41°40,516'N / 008°50,249'W;
Retirar		, na posição:	41°41,247'N / 008°49,859'W;
	(ver Nota 8) (see Note 8)	, na posição:	41°41,230'N / 008°49,859'W;
Inserir		, na posição:	41°41,283'N / 008°49,667'W;
	(ver Nota 8) (see Note 8)	, na posição:	41°41,264'N / 008°49,667'W.

Substituir, por colagem, o texto da nota 8 “Área de Operações Scooping” pelo anexo gráfico que se encontra na Secção VIII.

CN afetada – 26401 (INT 1870) [118/15; 104/20]

CEN afetadas – PT426401 [238/15; 109/21(T)]; PT528501 [295/15; 231/20(T)]

Origem – Autoridade Nacional de Emergência e Proteção Civil