











**275/21 - CARTAS NÁUTICAS DO INSTITUTO HIDROGRÁFICO –
CN 26402 (INT 1871) – Correções**

No Plano geral (1:30 000) da CN 26402 (INT 1871), proceder às seguintes correções (WGS 84):

Retirar	linha de fundeadouro proibido		, a unir os pontos:	41°13,60'N / 008°43,18'W; 41°13,60'N / 008°46,60'W; 41°11,10'N / 008°46,60'W; 41°11,10'N / 008°43,40'W;
Retirar			, na posição:	41°13,23'N / 008°45,85'W;
			, na posição:	41°11,48'N / 008°45,79'W;
Inserir	linha de fundeadouro proibido		, a unir os pontos:	41°11,10'N / 008°43,40'W; 41°11,10'N / 008°42,60'W.

No plano A (1:10 000) da CN 26402 (INT 1871), proceder às seguintes correções (WGS 84):

Retirar	linha de fundeadouro e pesca proibidos		, a unir os pontos:	41°11,968'N / 008°44,300'W; 41°12,058'N / 008°43,731'W; 41°12,100'N / 008°43,412'W;
Retirar			, na posição:	41°12,064'N / 008°44,175'W;
			, na posição:	41°12,062'N / 008°44,085'W;
	(ver Nota 6) (see Note 6)		, na posição:	41°12,033'N / 008°44,108'W;
Retirar	linha de fundeadouro proibido		, a unir os pontos:	41°11,100'N / 008°44,300'W; 41°11,100'N / 008°43,400'W;
			, na posição:	41°11,461'N / 008°43,909'W;
Inserir	linha de fundeadouro proibido		, a unir os pontos:	41°11,100'N / 008°43,400'W; 41°11,100'N / 008°42,600'W.

Inserir por colagem o anexo gráfico que se encontra na Secção VIII.