



258/18 -ATLÂNTICO NORTE – PORTUGAL – PORTUGAL CONTINENTAL – COSTA OESTE



Vila Praia de Âncora – Sinal sonoro retirado

Aviso cancelado – AN 174/10(T)



No plano geral (1:10 000) da CN 26409, proceder às seguintes correções (WGS 84):

Corrigir  **Molhe W**
FI(2)R.5s13m9M
Siren (1)60s para  **Molhe W**
FI(2)R.5s13m9M , na posição: 41°48,81'N / 008°52,22'W.

No plano A (1:5 000) da CN 26409, proceder às seguintes correções (WGS 84):

Corrigir  **Molhe W**
FI(2)R.5s13m9M
Siren 60s para  **Molhe W**
FI(2)R.5s13m9M , na posição: 41°48,812'N / 008°52,219'W.

Nas CN 24201 (INT 1813), CN 24P01 e CN 25R01, proceder às seguintes correções (WGS 84):

Corrigir  **Molhe W**
FI(2)R.5s13m9M
Siren (1)60s para  **Molhe W**
FI(2)R.5s13m9M , na posição: 41°48,81'N / 008°52,22'W.

Na Lista de Luzes, Boias, Balizas e Sinais de Nevoeiro, Vol I, substituir a página 23/24, pela contida na Secção VII.

CN afetadas – 24201 (INT 1813) [166/07;218/16], 26409 [383/11;101/15],24P01 [185/07;218/16],
25R01 [101/09;218/16]
CEN afetadas – PT324201 [119/15;232/18(T)], PT528M01 [345/12;245/15]
PN afetada – *Lista de Luzes, Boias, Balizas e Sinais de Nevoeiro, Vol I, 2017 [18 (D-2006)]*
Origem – Capitania do Porto de Caminha