





\* 190/11 - CARTAS NÁUTICAS DO INSTITUTO HIDROGRÁFICO –  
CN 37501 – Correções

No Plano C da Carta Náutica 37501, proceder às seguintes correcções (WGS84):

Inserir	o símbolo e a legenda		Cabos Lagoa FI(2)R.8s10m9M (1,7 Day)	na posição	(a) 32°46,470'N / 016°49,743'W
	a linha a magenta		entre as posições:		32°46,499'N / 016°49,735'W 32°47,036'N / 016°49,528'W 32°47,200'N / 016°49,485'W
	a linha a magenta		entre as posições:		(a) 32°47,200'N / 016°49,624'W
	a linha a magenta		entre as posições:		(a) 32°47,200'N / 016°49,114'W

CN afectada –37501 [224/07;242/09]

CEN afectada –PT538502 [163/08;163/08]

Origem –Instituto Hidrográfico