







* 213/12 - CARTAS NÁUTICAS DO INSTITUTO HIDROGRÁFICO –
CN 26403 (INT 1872) – Correções

No plano A da CN 26403 (INT 1872), proceder às seguintes correções (WGS 84):

Inserir	limite circular de área condicionada,  , com 100 metros de raio, centrada em:	40°37,746'N / 008°44,601'W.
		40°37,746'N / 008°44,601'W.
		40°37,744'N / 008°44,563'W.
		40°37,742'N / 008°44,640'W.

No plano B da CN 26403 (INT 1872), proceder às seguintes correções (WGS 84):

Retirar	limite de área condicionada,  , unindo:	40°39,013'N / 008°39,922'W; 40°39,014'N / 008°39,858'W.
	limite de área condicionada,  , unindo:	40°38,537'N / 008°40,138'W; 40°38,592'N / 008°40,186'W.
Inserir	limite de área condicionada,  , unindo:	40°38,928'N / 008°39,898'W; 40°38,943'N / 008°39,834'W.
	limite de área condicionada,  , unindo:	40°38,570'N / 008°40,059'W; 40°38,619'N / 008°40,102'W.
		40°38,894'N / 008°39,836'W;
		40°38,619'N / 008°40,000'W.

CN afetada – 26403 (INT 1872) [220/09;111/12]
CEN afetada – PTS28506 [155/10,192/12(T)]
Origem – Instituto Hidrográfico