




**\* 144/16 - ATLÂNTICO NORTE – PORTUGAL – PORTUGAL CONTINENTAL – COSTA OESTE –  
Aveiro – Alterações no assinalamento – Correções**

No plano A (1:10 000) da CN 26403 (INT 1872), proceder às seguintes correções (WGS 84):

Corrigir		BN N Fl.R.2s3M	para		CG N Fl.R.4s1M	40°37,703'N / 008°44,169'W.
Corrigir		BN S Fl.G.2s3M	para		CG S Fl.G.4s1M	40°37,686'N / 008°44,173'W.

Na Lista de Luzes, Boias, Balizas e Sinais de Nevoeiro, Vol I, substituir a página 57/58, pela contida na Secção VII.

<b>CN afetada</b>	– 26403 (INT 1872) [220/09;109/16]
<b>CEN afetada</b>	– PT528506 [155/10;109/16]
<b>PN afetada</b>	– <i>Lista de Luzes, Boias, Balizas e Sinais de Nevoeiro, Vol I, 2013</i> [99.6], [99.61]
<b>Origem</b>	– Instituto Hidrográfico