


≠ 111/16 - ATLÂNTICO NORTE – PORTUGAL – ARQUIPÉLAGO DA MADEIRA – ILHA DA MADEIRA
Ponta do Sol – Marina do Lugar de Baixo - Assinalamento e serviços desativados


Avisos cancelados – AN 156/06(T), AN 157/06(T), AN 158/06(T)


A marina do Lugar de Baixo foi encerrada, tendo os seus serviços e assinalamento sido desativados.

Na CN 36201 (INT 1919), proceder às seguintes correções (Datum Porto Santo):

Retirar  FI(3)R.8s10m6M na posição 32°40,49'N / 017°05,30'W.

No Plano geral (1:30 000) da CN 36403, proceder às seguintes correções (WGS 84):

Retirar  Lugar de Baixo
FI(3)R.8s10m6M na posição 32°40,71'N / 017°05,55'W.

 Marina Interior
FI.G.4s9m3M na posição 32°40,73'N / 017°05,56'W.

 na posição 32°40,79'N / 017°05,67'W.

Na Lista de Luzes, Boias, Balizas e Sinais de Nevoeiro, Vol I, substituir a página 193/194, pela contida na Secção VII.

CN afetada – 36201 (INT 1919) [149/03;211/14], 36403 [136/08;146/15]
CEN afetada – PT336201 [266/08;226/14(T)], PT436403 [226/08;175/14(T)]
PN afetada – *Lista de Luzes, Boias, Balizas e Sinais de Nevoeiro, Vol I, 2013* [652.3(D-2746.7)],
652.31(D-2746.5)
Origem – Capitania do Porto do Funchal