







278/21 - CARTAS NÁUTICAS DO INSTITUTO HIDROGRÁFICO –
CN 26405 – Correções

No plano Geral (1:50 000) da CN 26405, proceder às seguintes correções (WGS 84):

Retirar  , na posição: 39°19,728'N / 009°22,417'W;
Linha limite de área de operações scooping  — —  — —, a unir os pontos: 39°18,923'N / 009°21,968'W;
39°18,946'N / 009°21,904'W;
39°20,306'N / 009°22,735'W;
39°20,283'N / 009°22,798'W;
39°18,923'N / 009°21,968'W;
(ver Nota 9)
(see Note 9) , na posição: 39°19,722'N / 008°22,751'W;
o texto da Nota “9 – Área de Operações Scooping”
“– Scooping Operations Area”

No plano A (1:10 000) da CN 26405, proceder às seguintes correções (WGS 84):

Retirar  , na posição: 39°20,139'N / 009°22,672'W;
Linha limite de área de operações scooping  — —  — —, a unir os pontos: 39°19,933'N / 009°22,507'W;
39°20,306'N / 009°22,735'W;
39°20,283'N / 009°22,798'W;
39°19,933'N / 009°22,584'W;
(ver Nota 9)
(see Note 9) , na posição: 39°20,139'N / 009°22,783'W.

CN afetada – 26405 [225/08; 105/20]

CEN afetadas – PT426405 [206/18; 170/20(T)]; PT528510 [102/20; 102/20]

Origem – Autoridade Nacional de Emergência e Proteção Civil