





\* 322/13 - CARTAS NÁUTICAS DO INSTITUTO HIDROGRÁFICO –  
CN 27504 – Correções

No plano A da CN 27504, proceder às seguintes correções (WGS 84):

Retirar	área de operações para hidroaviões  , definida por:	38°45,00'N / 009°31,03'W ; 38°45,00'N / 009°30,96'W ; 38°43,60'N / 009°30,87'W ; 38°43,60'N / 009°30,93'W ; 38°45,00'N / 009°31,03'W .
		38°44,41'N / 009°30,96'W .
	(ver Nota 10) (see Note 10)	38°44,28'N / 009°31,21'W .
Inserir		38°40,72'N / 009°22,32'W .
	área semicircular de operações para hidroaviões  , com 6 milhas náuticas de raio, centrada em: entre os pontos:	38°40,72'N / 009°22,32'W . 38°40,24'N / 009°21,85'W ; 38°41,19'N / 009°21,85'W .
	(ver Nota 10) (see Note 10)	38°40,48'N / 009°22,31'W .

**CN afetada** – 27504 [382/10;252/13]  
**Origem** – Instituto Hidrográfico