













* 284/13 - CARTAS NÁUTICAS DO INSTITUTO HIDROGRÁFICO –
CN 23202 (INT 1810) – Correções

Na CN 23202 (INT 1810), proceder às seguintes correções (Datum Europeu):

| | | | | |
|----------|---|------|---|-------------------------|
| Corrigir |  Ínsua Fl.WGR.4s12-8M | para |  Ínsua Fl.WGR.4s18m12-8M | 41°51,6'N / 008°52,4'W. |
| |  Montedor Fl(2)9,5s103m22M Horn Mo(S)25s | para |  Montedor Fl(2)9,5s100m22M | 41°45,1'N / 008°52,3'W. |
| |  Esposende Fl.5s21m20M Horn(1)20s | para |  Esposende Fl.5s20m20M Horn(1)20s | 41°32,6'N / 008°47,3'W. |
| |  Leça Fl(3)14s57m28M | para |  Leça Fl(3)14s59m28M | 41°12,2'N / 008°42,6'W. |
| Corrigir |  Penedo da Saudade Fl(2)15s55m30M (AM.) | para |  Penedo da Saudade Fl(2)15s52m30M (AM.) | 39°45,9'N / 009°01,8'W. |
| |  Nazaré Oc.3s50m14M Siren(1)35s | para |  Nazaré Oc.3s46m14M Siren(1)35s | 39°36,3'N / 009°05,1'W. |

CN afetada – 23202 (INT 1810) [315/01;236/13]
Origem – Instituto Hidrográfico