




**120/20 - CARTAS NÁUTICAS DO INSTITUTO HIDROGRÁFICO –
CN 23202 (INT 1810) – Correções**

Na CN 23202 (INT 1810), proceder às seguintes correções (Datum Europeu – 1950):

Inserir	limite de zona de cabos elétricos submarinos		, unindo:	41°41,5'N / 008°50,8'W ; 41°41,5'N / 009°03,1'W ; 41°41,0'N / 009°03,1'W ; 41°41,0'N / 008°50,7'W .
	(ver Nota 12) (see Note 12)		, centrado na posição:	41°39,2'N / 008°58,4'W .
			, na posição:	41°41,3'N / 008°55,7'W .
			, na posição:	41°41,2'N / 008°56,6'W .
	, por colagem, por baixo da Nota 11, o anexo gráfico contido na Secção VIII.			

CN afetada – 23202 (INT 1810) [315/01; 273/19]

Origem – Instituto Hidrográfico

12 - Área de Proteção de Cabos Elétricos Submarinos - Dentro desta área é proibido fundear, arrastar, rocegar, pescar ou realizar quaisquer outras atividades, profissionais ou lúdicas, que interfiram ou sejam suscetíveis de interferir com o fundo marinho, ou o possam atingir direta ou indiretamente.

- **Submarine Power Cables Protection Area** - Within this area, it is forbidden to anchor, trawl, sweep, fish or perform any other activities, professional or leisure, that interfere with or are likely to interfere with the seabed, or that may directly or indirectly hit it.