





Na CN 23203 (INT 1811) proceder às seguintes correções (WGS 84):

|         |  |  |
|---------|--|--|
| Inserir | o cabo submarino definido pela linha a magenta,  unindo as posições:            | 37°46,5'N / 011°00,1'W<br>37°53,0'N / 010°40,6'W<br>38°05,2'N / 010°10,0'W<br>38°06,6'N / 009°58,8'W<br>38°03,9'N / 009°43,3'W<br>38°05,7'N / 009°36,7'W<br>38°16,0'N / 009°22,0'W<br>38°20,9'N / 009°10,6'W<br>38°25,0'N / 009°06,1'W<br>38°26,5'N / 009°05,7'W |
| Inserir | o cabo submarino definido pela linha a magenta,  unindo as posições:            | 37°29,0'N / 011°00,0'W<br>37°07,4'N / 010°48,6'W<br>36°45,7'N / 010°41,9'W<br>36°32,6'N / 010°25,4'W<br>36°26,9'N / 010°22,0'W<br>36°20,9'N / 010°12,0'W<br>36°17,8'N / 010°04,4'W<br>36°10,1'N / 009°57,3'W   |
| Retirar | o símbolo  da posição   | 37°03,8'N / 008°47,4'W   |
| Inserir | o símbolo  na posição   | 37°04,3'N / 008°46,5'W   |
| Inserir | zona de cabos submarinos definida pela linha a magenta,  unindo as posições: | 37°03,7'N / 008°47,5'W<br>36°56,1'N / 008°53,9'W<br><br>(ao longo da batimétrica dos 100 metros, para leste, até ao próximo ponto)   |
|         |  | 36°57,0'N / 008°44,6'W<br>37°04,3'N / 008°46,1'W   |