






* 133/12 - CARTAS NÁUTICAS DO INSTITUTO HIDROGRÁFICO –
CN 23203 (INT 1811) – Correções

Na CN 23203 (INT 1811), proceder às seguintes correções (WGS 84):

Inserir	a sonda e a abreviatura		na posição	38°45,1'N / 010°17,1'W
	a sonda e a abreviatura		na posição	38°39,8'N / 009°24,3'W
	o símbolo	++	na posição	38°44,5'N / 009°32,9'W
	o símbolo	++	na posição	38°34,2'N / 009°27,3'W
a linha			a unir as posições	36°10,0'N / 009°12,9'W 36°10,8'N / 009°12,9'W 36°14,8'N / 009°01,6'W 36°18,0'N / 008°24,5'W 36°17,0'N / 008°00,0'W
a linha			a unir as posições:	36°12,0'N / 010°57,0'W 36°10,0'N / 010°39,4'W
a linha			a unir as posições	39°23,9'N / 009°34,1'W 39°23,9'N / 009°28,1'W 39°29,9'N / 009°28,1'W 39°29,9'N / 009°34,1'W 39°23,9'N / 009°34,1'W
o texto	<i>(ver Nota 9)</i> <i>(see Note 9)</i>		na proximidade da posição	39°23,1'N / 009°35,8'W

por colagem e, imediatamente por baixo da Nota 4, o anexo gráfico contido na Secção VIII.

CN afetada – 23203 (INT 1811) [312/06;193/11]
Origem – Instituto Hidrográfico

9 - Áreas Protegidas - O *Grupo Anual de Avisos aos Navegantes* contém a legislação em vigor sobre a seguinte área protegida: **Reserva Natural das Berlengas.**

- **Nature Reserves** - The Portuguese *Grupo Anual de Avisos aos Navegantes* contains the legislation in force on the following nature reserve: **Reserva Natural das Berlengas.**

CN 23203
INT 1811