















\* 130/16 - CARTAS NÁUTICAS DO INSTITUTO HIDROGRÁFICO –  
CN 23203 (INT 1811) - Esquemas Separação de Tráfego – AIS virtuais - Correções

Na CN 23203 (INT 1811), proceder às seguintes correções (WGS 84):

Inserir	 <b>N1</b> V-AIS	, na posição:	38°37,5'N / 009°52,6'W;
	 <b>N2</b> V-AIS	, na posição:	38°43,0'N / 009°54,0'W;
	 <b>N3</b> V-AIS	, na posição:	38°52,0'N / 009°54,0'W;
	 <b>S1</b> V-AIS	, na posição:	38°52,0'N / 010°09,0'W;
	 <b>S2</b> V-AIS	, na posição:	38°41,3'N / 010°09,0'W;
	 <b>S3</b> V-AIS	, na posição:	38°35,0'N / 010°07,0'W;
	 <b>N1</b> V-AIS	, na posição:	36°40,2'N / 009°00,5'W;
	 <b>N2</b> V-AIS	, na posição:	36°42,5'N / 009°11,0'W;
	 <b>N3</b> V-AIS	, na posição:	36°52,1'N / 009°21,6'W;
	 <b>N4</b> V-AIS	, na posição:	37°00,0'N / 009°24,0'W;
	 <b>S1</b> V-AIS	, na posição:	36°57,5'N / 009°38,8'W;
	 <b>S2</b> V-AIS	, na posição:	36°46,0'N / 009°35,0'W;
	 <b>S3</b> V-AIS	, na posição:	36°32,0'N / 009°19,0'W;
	 <b>S4</b> V-AIS	, na posição:	36°29,0'N / 009°05,0'W.

CN afetada – 23203 (INT 1811) [312/06;268/15]  
Origem – Direção de Faróis