



* 106/18 - ATLÂNTICO NORTE – PORTUGAL – PORTUGAL CONTINENTAL – COSTA SUL –
Porto da Baleeira – Alterações no assinalamento

Aviso cancelado – ANAV 14/18



O farolim Molhe do Porto da Baleeira deixou de operar com luz de setores.

Nas CN 23203 (INT 1811), CN 24206 (INT 1818), CN 24P06, CN 25R10 e CN 25R11, proceder às seguintes correções (Datum WGS 84):

Corrigir  Molhe Fl.WR.4s13m14/11M para  Molhe Fl.R.4s13m6M , na posição: 37°00,71'N / 008°55,46'W .

Retirar o arco de visibilidade e respetivas características associadas a este farolim.

Nas CN 23204 (INT 1812), CN 24205 (INT 1817), CN 27502 e CN 24P05, proceder às seguintes correções (Datum Europeu):

Corrigir  Molhe Fl.WR.4s13m14/11M para  Molhe Fl.R.4s13m6M , na posição: 37°00,79'N / 008°55,38'W .

Retirar o arco de visibilidade e respetivas características associadas a este farolim.

Na Lista de Luzes, Boias, Balizas e Sinais de Nevoeiro, Vol I, substituir a página 143/144, pela contida na Secção VII.

- CN afetadas** – 23203 (INT 1811), [312/06;250/17], 23204 (INT 1812), [131/02;250/17],
24205 (INT 1817) [236/05;250/17], 24206 (INT 1818) [101/07;250/17], 27502 [219/99;250/17],
24P05 [238/05;250/17], 24P06 [373/06;250/17], 25R10 [272/06;250/17], 25R11 [104/08;250]
- CEN afetadas** – PT324205 [195/09;250/17], PT528515 [225/07;250/17]
- PN afetada** – *Lista de Luzes, Boias, Balizas e Sinais de Nevoeiro, Vol I, 2017* [441 (D-2171)]
- Origem** – Capitania do Porto de Lagos