







265/21 - CARTAS NÁUTICAS DO INSTITUTO HIDROGRÁFICO –
CN 26303 (INT 1875) – Correções

Na CN 26303 (INT 1875), proceder às seguintes correções (WGS 84):

Retirar		, na posição:	(a) 38°40,710'N / 009°22,316'W;
	Linha limite de área de operações scooping	— —  — —	, com centro em (a) e raio 74 mm ;
	<i>(ver Nota 10)</i> <i>(see Note 10)</i>	, na posição:	38°40,636'N / 009°22,316'W;
Inserir		, na posição:	38°41,000'N / 009°22,000'W;
	<i>(ver Nota 10)</i> <i>(see Note 10)</i>	, na posição:	38°40,961'N / 009°22,107'W;
Retirar	Linha limite de área de operações scooping	— —  — —	, com centro em (b) e raio 74 mm
			(b) 38°41,200'N / 009°16,000'W;
Mover	<i>(ver Nota 10)</i> <i>(see Note 10)</i>	, da posição:	38°41,146'N / 009°16,229'W;
		, para a posição:	38°41,230'N / 009°15,895'W;
Retirar		, na posição:	38°39,270'N / 009°23,429'W;
	Linha limite de área de operações scooping	— —  — —	, a unir os pontos:
			38°39,197'N / 009°22,586'W;
			38°39,251'N / 009°22,581'W;
			38°39,351'N / 009°24,381'W;
			38°39,297'N / 009°24,386'W;
			38°39,197'N / 009°22,586'W;
	<i>(ver Nota 10)</i> <i>(see Note 10)</i>	, na posição:	38°39,345'N / 009°23,461'W.

Substituir, por colagem, o texto da nota 10 “Área de Operações Scooping” pelo o anexo gráfico que se encontra na Secção VIII.

CN afetada – 26303 (INT 1875) [203/12; 266/19]
CEN afetada – PT526303 [339/14; 140/21(T)]
Origem – Autoridade Nacional de Emergência e Proteção Civil