







*** 260/18 - ATLÂNTICO NORTE – PORTUGAL – PORTUGAL CONTINENTAL – COSTA OESTE –**



Porto de Lisboa – Canal da Siderurgia – alteração do assinalamento



Aviso cancelado – AN 289/15(T)

Substituir  **No 18**
FI.R.3s3M por  **No 18**, na posição: 38°38,870'N / 009°04,463'W.
No Plano Geral da CN 26305 proceder às seguintes correções (WGS 84):



Substituir  **No 22**
FI.R.3s3M por  **No 22**, na posição: 38°38,319'N / 009°04,314'W.

Substituir  **No 22B**
FI(2)R.7s3M por  **No 22B**, na posição: 38°37,997'N / 009°04,157'W.

Substituir  **No 24**
FI.R.3s3M por  **No 24**, na posição: 38°37,855'N / 009°03,978'W.

Substituir  **No 26**
FI.R.3s3M por  **No 26**, na posição: 38°37,713'N / 009°03,931'W.

No Plano A da CN 26305 proceder às seguintes correções (WGS 84):

Substituir  **No 18**
FI.R.3s3M por  **No 18**, na posição: 38°38,870'N / 009°04,463'W.

Na Lista de Luzes, Boias, Balizas e Sinais de Nevoeiro, Vol I, substituir a página 103/104, pela contida na Secção VII.

CN afetada – 26305 (INT 1877) [201/13;254/18]
CEN afetada – PT526305 [132/14;117/18(T)]
PN afetada – *Lista de Luzes, Boias, Balizas e Sinais de Nevoeiro, Vol I, 2017* [314], [314.3], [314.5], [314.6], [314.8]
Origem – Capitania do Porto de Lisboa