




*** 144/15 - ATLÂNTICO NORTE – PORTUGAL – PORTUGAL CONTINENTAL – COSTA OESTE –
Porto de Lisboa – Cala das Barcas – Alteração assinalamento**

A Baliza nr 2 foi substituída por uma boia. Na CN 26306 (INT 1878), proceder às seguintes correções (WGS 84):

Substituir		No 2 Fl.R.4s6m3M	por		, em:	38°46,404'N / 009°05,024'W.
Inserir		2CB Fl.R.4s3M				38°46,397'N / 009°04,996'W.

Na Lista de Luzes, Boias, Balizas e Sinais de Nevoeiro, Vol I, substituir a página 87/88, pela contida na Secção VII.

CN afetada	– 26306 (INT 1878) [330/08;108/14]
CEN afetada	– PT526306 [205/09;252/14(T)]
PN afetada	– <i>Lista de Luzes, Boias, Balizas e Sinais de Nevoeiro, Vol I, 2011</i> [263]
Origem	– Capitania do Porto de Lisboa