





* 268/21 - CARTAS NÁUTICAS DO INSTITUTO HIDROGRÁFICO –
CN 26306 (INT 1878) – Correções

Na CN 26306 (INT 1878), proceder às seguintes correções (WGS 84):

Retirar		, na posição:	(a) 38°44,000'N / 009°03,400'W;
Linha limite de área de operações scooping		, com centro em (a) e raio 74 mm	;
<i>(ver Nota 9)</i> <i>(see Note 9)</i>		, na posição:	38°44,242'N / 009°03,293'W;
		, na posição:	38°41,946'N / 009°04,969'W;
Linha limite de área de operações scooping		, arco de circunferência entre as posição (b) e (c):	
			(b) 38°41,900'N / 009°05,664'W;
			(c) 38°41,900'N / 009°04,336'W;
<i>(ver Nota 9)</i> <i>(see Note 9)</i>		, na posição:	38°41,948'N / 009°04,865'W;
o texto da Nota “9 – Área de Operações Scooping”			
			“– Scooping Operations Area”

CN afetada	– 26306 (INT 1878) [330/08; 193/20]
CEN afetada	– PT526306 [285/09; 193/20]
Origem	– Autoridade Nacional de Emergência e Proteção Civil