



















*** 303/13 - CARTAS NÁUTICAS DO INSTITUTO HIDROGRÁFICO -
CN 26307 (INT 1879) - Correções**

No plano geral da CN 26307 (INT 1879), proceder às seguintes correções (WGS 84)

Corrigir		No 8 Fl.R.4s6m3M	para		No 8 Fl.R.4s9m3M	38°49,313'N / 009°03,160'W.
		Cardeal Leste Q(3)10s6m9M	para		Cardeal Leste Q(3)10s8m9M	38°50,654'N / 009°02,182'W.
		No 3 Fl.G.6s8m3M	para		No 3 Fl.G.6s9m3M	38°51,600'N / 009°01,274'W.
		No 10 Fl(2)R.12s6m3M	para		No 10 Fl(2)R.12s7m3M	38°53,513'N / 009°01,088'W.
		Lombo Fl.Y.3s3M	para		Lombo Fl.Y.3s6m3M	38°52,954'N / 009°00,262'W.

No plano A da CN 26307 (INT 1879), proceder às seguintes correções (WGS 84):

Corrigir		Pilar Jusante 1 Fl(3)R.9s3M	para		Pilar Jusante 1 Fl(3)R.9s17m3M	38°57,427'N / 008°58,801'W.
		Pilar Jusante 2 Iso.R.2s3M	para		Pilar Jusante 2 Iso.R.2s20m3M	38°57,387'N / 008°58,751'W.
		Pilar Jusante 3 Iso.R.2s3M	para		Pilar Jusante 3 Iso.R.2s20m3M	38°57,347'N / 008°58,700'W.
		Pilar Jusante 4 Fl(3)R.9s3M	para		Pilar Jusante 4 Fl(3)R.9s17ms3M	38°57,307'N / 008°58,650'W.

CN afetada – 26307 (INT 1879) [318/11;365/12]
CEN afetada – PT526307 [315/12;154/13(T)]
Origem – Instituto Hidrográfico