

























* 305/13 - CARTAS NÁUTICAS DO INSTITUTO HIDROGRÁFICO –
CN 26308 (INT 1880) – Correções

Na CN 26308 (INT 1880), proceder às seguintes correções (WGS 84)

Corrigir	 Anunciada Iso.R.4s23m15M	para	 Anunciada Iso.R.4s24m15M (2M Day)	38°31,343'N / 008°54,047'W.
	 Algarve Exportador Oc.R.4s15m15M	para	 Algarve Exportador Oc.R.4s15m15M (2M Day)	38°31,211'N / 008°53,710'W.
	 FI(2)R.4s3M	para	 FI(2)R.4s9m3M	38°31,210'N / 008°53,600'W.
	 FI(2)G.4s3M	para	 FI(2)G.4s9m3M	38°31,214'N / 008°53,575'W.
	 Fontainhas W FI(3)R.6s3M	para	 Fontainhas W FI(3)R.6s9m3M	38°31,231'N / 008°53,159'W.
Corrigir	 Fontainhas E FI(3)G.6s3M	para	 Fontainhas E FI(3)G.6s9m3M	38°31,225'N / 008°53,110'W.
	 Quebra Mar Q(2)R.6s3M	para	 Quebra Mar Q(2)R.6s4m3M	38°29,677'N / 008°54,235'W.
	 Molhe Oeste Q(2)G.6s3M	para	 Molhe Oeste Q(2)G.6s8m3M	38°29,650'N / 008°54,222'W.
	 Troia N FI.G.5s8m5M	para	 Troia N FI.G.5s7m5M	38°28,571'N / 008°52,291'W.
	 Troia S FI(2)G.10s8m5M	para	 Troia S FI(2)G.10s7m5M	38°28,427'N / 008°52,154'W.
	 Troia Ferries N FI(3)G.12s11m5M	para	 Troia Ferries N FI(3)G.12s9m5M	38°28,058'N / 008°51,816'W.
	 Troia Ferries S FI(4)G.15s11m5M	para	 Troia Ferries N FI(4)G.15s9m5M	38°27,980'N / 008°51,724'W.

CN afetada – 26308 (INT 1880) [301/08;215/13]
CEN afetada – PT526308 [153/10;215/13]
Origem – Instituto Hidrográfico