












\* 283/10 -ATLÂNTICO NORTE - PORTUGAL - PORTUGAL CONTINENTAL - COSTA SUL -  
Olhão - Canal Marim/Barra da Armona - Assinalamento tubagem submarina

Na CN 26311 (INT 1885) proceder às seguintes correcções (coordenadas em Datum Europeu):

Inserir	o símbolo e a legenda		Marim Oc.R.4s7m2M	na posição	37°01,931'N / 007°48,454'W
	o símbolo e a legenda		Marim Oc.R.4s5m2M	na posição	37°01,915'N / 007°48,441'W
	o símbolo e a legenda		Barrinha VQ(6)+LFI.W.10s3m2M	na posição	37°01,633'N / 007°48,195'W
	o símbolo e a legenda		Armona 1 Oc.G.4s5m2M	na posição	37°01,513'N / 007-48,097'W
	o símbolo e a legenda		Armona 1 Oc.G.4s7m2M	na posição	37°01,504'N / 007°48,090'W
	o símbolo e a legenda		Armona 2 Oc.R.4s7m2M	na posição	37°00,863'N / 007°47,891'W
	o símbolo e a legenda		Armona 2 Oc.R.4s5m2M	na posição	37°00,836'N / 007°47,914'W
	o símbolo e a legenda		Culatra Oc.G.4s5m2M	na posição	37°00,463'N / 007°48,236'W
	o símbolo e a legenda		Culatra Oc.G.4s7m2M	na posição	37°00,438'N / 007°48,257'W
	o troço da conduta de águas residuais, definido pela linha unindo as posições:				37°01,909'N / 007°48,434'W 37°01,526'N / 007°48,102'W
Inserir	o troço da conduta de águas residuais, definido pela linha unindo as posições:				37°00,898'N / 007°47,860'W 37°00,810'N / 007°47,939'W 37°00,396'N / 007°48,293'W

Na Lista de Luzes, Bóias, Balizas e Sinais de Nevoeiro, Vol I, substituir a página 141/142 pela contida na Secção VII.

<b>CN afectada</b>	-26311 (INT 1885) [215/04;173/10]
<b>CEN afectada</b>	-PT526311 [197/09;173/10]
<b>PN afectada</b>	- <i>Lista de Luzes, Bóias, Balizas e Sinais de Nevoeiro, Vol I, 2008</i> [570.1], [570.2], [570.3], [570.4], [570.5], [570.6], [570.7], [570.8], [570.9]
<b>Origem</b>	-Capitania do Porto de Olhão