









*** 209/11 -ATLÂNTICO NORTE - PORTUGAL - PORTUGAL CONTINENTAL - COSTA SUL -
Olhão - Barra da Armona - Correções ao assinalamento**

Na CN 26311 (INT 1885) proceder às seguintes correcções (coordenadas em Datum Europeu):

Substituir		Armona 2 Oc.R.4s7m2M	por		Armona 2 Oc.G.4s7m2M	na posição 37°00,863'N / 007°47,891'W
		Armona 2 Oc.R.4s5m2M	por		Armona 2 Oc.G.4s5m2M	na posição 37°00,836'N / 007°47,914'W
		Culatra Oc.G.4s5m2M	por		Culatra Oc.R.4s5m2M	na posição 37°00,463'N / 007°48,236'W
		Culatra Oc.G.4s7m2M	por		Culatra Oc.R.4s7m2M	na posição 37°00,438'N / 007°48,257'W

Na Lista de Luzes, Bóias, Balizas e Sinais de Nevoeiro, Vol I, substituir a página 141/142 pela contida na Secção VII.

CN afectada -26311 (INT 1885) [215/04;150/11]

PN afectada -*Lista de Luzes, Bóias, Balizas e Sinais de Nevoeiro, Vol I, 2008* [570.6], [570.7], [570.8], [570.9]

Origem -Capitania do Porto de Olhão