



**\* 262/12 - ATLÂNTICO NORTE – PORTUGAL – PORTUGAL CONTINENTAL – COSTA OESTE –  
Faro – Culturas marinhas – Assinalamento marítimo**

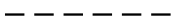


**Aviso cancelado – AN 200/12(P)**

Foram fundeadas cinco boias para assinalamento de uma armação de culturas marinhas.

Nas CN 24206 (INT1818), CN 24P06 e CN 25R12, proceder às seguintes correções (WGS84):



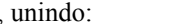
Inserir	 <b>S. Maria 1</b> <b>Fl. Y. 6s 6M</b>	36°56,09'N, 007°56,97'W.
	 <b>S. Maria 2</b> <b>Fl. Y. 6s 6M</b>	36°56,93'N, 007°56,63'W.
	 <b>S. Maria 3</b> <b>Fl. Y. 6s 6M</b>	36°56,93'N, 007°55,53'W.
	 <b>S. Maria 4</b> <b>Fl. Y. 6s 6M</b>	36°56,09'N, 007°55,19'W.
	 <b>S. Maria Sul</b> <b>Fl. Y. 6s 6M</b>	36°55,57'N, 007°56,00'W.

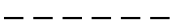



limite de área proibida  , unindo:  
 36°56,09'N, 007°56,97'W;  
 36°56,93'N, 007°56,63'W;  
 36°56,93'N, 007°55,53'W;  
 36°56,09'N, 007°55,19'W;  
 36°55,57'N, 007°56,00'W;  
 36°56,09'N, 007°56,97'W.

limite de área circular  , com 0,5 milhas náuticas de raio, centrada em:  
 36°56,33'N, 007°56,08'W.  
 36°56,36'N, 007°55,82'W.  
 36°56,36'N, 007°56,35'W.

Na CN 26311 (INT 1885), proceder às seguintes correções (Datum Europeu):

Inserir	 <b>S. Maria 2</b> <b>Fl. Y. 6s 6M</b>	36°57,008'N, 007°56,548'W
	 <b>S. Maria 3</b> <b>Fl. Y. 6s 6M</b> 	36°57,008'N, 007°55,448'W

limite de área proibida    , unindo:  
 36°56,400'N, 007°56,796'W  
 36°57,008'N, 007°56,548'W  
 36°57,008'N, 007°55,448'W  
 36°56,400'N, 007°55,204'W

Inserir limite de área semicircular  , com 0,5 milhas náuticas de raio, centrada em  
 entre:  
 36°56,600'N, 007°56,500'W.  
 36°56,851'N, 007°56,000'W.  
 36°56,600'N, 007°55,500'W.

Na Lista de Luzes, Boias, Balizas e Sinais de Nevoeiro, Vol I, substituir a página 151/152, pela contida na Secção VII.

- CN afetadas** – 24206 (INT 1818) [101/07;171/12], 26311 (INT 1885) [215/04;209/11],  
24P06 [373/06;116/12], 25R12 [231/06;116/12]
- CEN afetadas** – PT324206 [196/09;200/12(P)], PT526311 [226/11;226/11]
- PN afetada** – *Lista de Luzes, Boias, Balizas e Sinais de Nevoeiro, Vol I, 2011* [500.1], [500.2], [500.3], [500.4],  
[500.5]
- Origem** – Capitania do Porto de Faro