




**272/21 - CARTAS NÁUTICAS DO INSTITUTO HIDROGRÁFICO –
CN 26311 (INT 1885) – Correções**

Na CN 26311 (INT 1885), proceder às seguintes correções (WGS 84):

- Retirar  , na posição: (a) 36°58,500'N / 007°50,100'W;
Linha limite de área de operações scooping  , com centro em (a) e raio 74 mm ;
(ver Nota 7) , na posição: 36°58,433'N / 007°50,225'W;
(see Note 7)
- Inserir  , na posição: 36°57,617'N / 007°49,383'W;
(ver Nota 7) , na posição: 36°57,617'N / 007°49,529'W.
(see Note 7)

Substituir, por colagem, o texto da nota 7 “Área de Operações Scooping” pelo o anexo gráfico que se encontra na Secção VIII.

- CN afetada** – 26311 (INT 1885) [215/04; 166/20]
CEN afetada – PT526311 [164/20; 164/20]
Origem – Autoridade Nacional de Emergência e Proteção Civil

7 - **Área de Operações Scooping** - Área de amaragem temporária e abastecimento de água, efetuada por aeronaves de combate a incêndios. Em casos específicos, a operação pode decorrer numa área circundante com raio máximo de duas milhas. É interdita à navegação durante o decorrer destas operações. Para mais informações contactar a Autoridade Marítima local.

- **Scooping Operations Area** - Firefight aircrafts temporary landing and water refilling area. In specific cases, the operation may take place in a surrounding area with a maximum radius of two miles. Interdicted to navigation during operations. For more information contact the local Maritime Authority.