





**322/22 - ATLÂNTICO NORTE – PORTUGAL – PORTUGAL CONTINENTAL – COSTA SUL –
Olhão – Alteração no assinalamento marítimo**

Na CN 26311 (INT 1885), proceder às seguintes correções (Datum WGS 84):

Mover		No 1 <i>Fl.G.3s2M</i>	, da posição:	37°00,064'N / 007°51,522'W ;
			, para a posição:	37°00,096'N / 007°51,533'W .
Mover		No 3 <i>Fl.G.6s2M</i>	, da posição:	37°00,514'N / 007°51,622'W ;
			, para a posição:	37°00,538'N / 007°51,609'W .
Inserir		na boia No 3 ,	, na posição:	37°00,538'N / 007°51,609'W .
Mover		No 5 <i>Fl.G.3s2M</i>	, da posição:	37°01,204'N / 007°50,292'W ;
			, para a posição:	37°01,245'N / 007°50,266'W .

Na Lista de Luzes, Boias, Balizas e Sinais de Nevoeiro, Vol I, substituir as páginas 237/238 e 239/240 pelas contidas na Secção VII.

CN afetada	– 26311 (INT 1885) [191/22; 239/22]
CEN afetada	– PT526311 [194/22; 254/22(T)]
PN afetada	– <i>Lista de Luzes, Boias, Balizas e Sinais de Nevoeiro, Vol I, 2020</i> [543], [548], [548.4]
Origem	– Capitania do Porto de Olhão.

Nº	NOME E LOCALIZAÇÃO	LAT. LONG. N/W	CARACTERÍSTICA ABREVIADA	ALTITUDE m	ALCANCES M	DESCRIÇÃO ALTIMETRIA m	OBSERVAÇÕES
532 D-2222	Cais Farol Pier head. <i>Cabeça do molhe.</i>	36° 58,67' 7° 51,98'	Fl G 3s	8	6	Poste 5	Lt 0,3s; Ec 2,7s
533	<i>Boia N.º 6-O</i>	36° 58,82' 7° 51,91'	Fl R 4s	-	3	Vermelha Alvo: ■ 2	Lt 1s; Ec 3s
534 D-2218	Ponte do Carvão	36° 59,27' 7° 51,33'	Fl W 5,5s	6	6	Poste 4	Lt 0,5s; Ec 5s
536 D-2224	Arraiais Front. <i>Anterior.</i>	36° 59,53' 7° 50,58'	Iso G 1,5s	7	5	Lanterna sobre poste e alvo triangular com riscas pretas e brancas 5	Ldg 124,5°
538 D-2224.1	Salva-Vidas Velho Rear. 226m from front. <i>Posterior. A 226m do anterior.</i>	36° 59,46' 7° 50,45'	Oc G 3s	10	5	Lanterna sobre poste e alvo triangular com riscas pretas e brancas 8	Lt 2s; Ec 1s Ldg 124,5°
540 D-2219	Ponte-Cais Pier head. <i>Cabeça do molhe.</i>	36° 59,77' 7° 50,57'	Oc G 4s	7	5	Poste 6	Lt 3s; Ec 1s
541 D-2219.3	Culatra W At small fishing boat's harbour. <i>No porto de abrigo de pequena pesca.</i>	36° 59,81' 7° 50,42'	Fl(3) G 9s	3	3	Coluna com faixas brancas e verdes 2,5	Lt 0,5s; Ec 1,5s Lt 0,5s; Ec 1,5s Lt 0,5s; Ec 4,5s
541.1 D-2219.5	Culatra E At small fishing boat's harbour. <i>No porto de abrigo de pequena pesca.</i>	36° 59,82' 7° 50,40'	Fl(3) R 9s	3	3	Coluna com faixa branca e vermelha sobre estrutura 2,5	Lt 0,5s; Ec 1,5s Lt 0,5s; Ec 1,5s Lt 0,5s; Ec 4,5s
542	<i>Boia N.º 8</i>	36° 59,82' 7° 51,17'	Fl R 3s	-	2	Vermelha Alvo: ■ 2	Lt 0,3s; Ec 2,7s
543	<i>Boia N.º 1</i>	37° 00,10' 7° 51,53'	Fl G 3s	-	2	Verde Alvo: ▲ 2	Lt 0,3s; Ec 2,7s
545 D-2225	Murtinas (ant.) Front. <i>Anterior.</i>	37° 01,38' 7° 51,79'	LFl R 5s	8	7	Coluna com faixas brancas e vermelhas	Lt 2s; Ec 3s Ldg 352,3°

Nº	NOME E LOCALIZAÇÃO	LAT. LONG. N/W	CARACTERÍSTICA ABREVIADA	ALTITUDE m	ALCANCES M	DESCRIÇÃO ALTURA m	OBSERVAÇÕES
----	--------------------	-------------------	-----------------------------	---------------	---------------	-----------------------	-------------

Nº	NOME E LOCALIZAÇÃO	LAT. LONG. N/W	CARACTERÍSTICA ABREVIADA	ALTITUDE m	ALCANCES M	DESCRIÇÃO ALTURA m	OBSERVAÇÕES
545.1 D-2225.1	Murtinas (post.) Rear. 301m from front. <i>Posterior. A 301m do anterior.</i>	37° 01,54' 7° 51,81'	Oc R 5s	10	7	Coluna com faixas brancas e vermelhas	Lt 3s; Ec 2s Ldg 352,3°
548	Boia N.º 3	37° 00,54' 7° 51,61'	Fl G 6s	-	2	Verde Alvo: ▲	Lt 0,6s; Ec 5,4s Refletor radar
548.1	Boia N.º 10	37° 00,82' 7° 51,34'	Fl R 3s	-	2	Vermelha Alvo: ■ 2	Lt 0,3s; Ec 2,7s
548.2	Boia N.º 12	37° 01,07' 7° 50,67'	Fl R 6s	-	3	Vermelha Alvo: ■ 2	Lt 0,6s; Ec 5,4s
548.3	Boia N.º 14	37° 01,11' 7° 50,42'	Fl R 3s	-	3	Vermelha Alvo: ■ 2	Lt 0,3s; Ec 2,7s
548.4	Boia N.º 5	37° 01,25' 7° 50,27'	Fl G 3s	-	2	Verde Alvo: ▲ 2	Lt 0,3s; Ec 2,7s
549 D-2226.21	Quebra-mar At small fishing boat's harbour. <i>No porto de abrigo de pequena pesca.</i>	37° 01,37' 7° 50,44'	Fl(3) G 10s	4	2	Poste com faixas brancas e verdes 3	Lt 0,5s; Ec 0,5s Lt 0,5s; Ec 0,5s Lt 0,5s; Ec 7,5s
549.1 D-2226.24	Estaca N At small fishing boat's harbour. <i>No porto de abrigo de pequena pesca.</i>	37° 01,40' 7° 50,44'	Fl(3) R 5s	3	2	Coluna preta 4	Lt 0,5s; Ec 0,5s Lt 0,5s; Ec 0,5s Lt 0,5s; Ec 2,5s
549.2 D-2226.23	Passadiço S At small fishing boat's harbour. <i>No porto de abrigo de pequena pesca.</i>	37° 01,37' 7° 50,38'	Fl(3) W 10s	1	2	Poste branco 3	Lt 0,5s; Ec 0,5s Lt 0,5s; Ec 0,5s Lt 0,5s; Ec 7,5s
550.8 D-2226.28	Recreio W At Olhão marina. <i>Na marina de Olhão.</i>	37° 01,34' 7° 50,83'	Fl(3) R 9s	6	2	Poste com faixas brancas e vermelhas 3	Lt 0,5s; Ec 0,5s Lt 0,5s; Ec 0,5s Lt 0,5s; Ec 6,5s
550.81 D-2226.285	Recreio E At Olhão marina. <i>Na marina de Olhão.</i>	37° 01,33' 7° 50,80'	Fl G 3s	2	2	Poste com faixas brancas e verdes 3	Lt 0,5s; Ec 2,5s

Nº	NOME E LOCALIZAÇÃO	LAT. LONG. N/W	CARACTERÍSTICA ABREVIADA	ALTITUDE m	ALCANCES M	DESCRIÇÃO ALTURA m	OBSERVAÇÕES
----	--------------------	-------------------	-----------------------------	---------------	---------------	-----------------------	-------------
