




\* 207/07 - ATLÂNTICO NORTE – PORTUGAL – PORTUGAL CONTINENTAL – COSTA SUL  
– Porto de recreio de Olhão – Assinalamento canal de acesso

**Aviso cancelado** – AN 271/05(T)

Foram fundeadas, três bóias para delimitar a norte baixios perigosos no canal de acesso ao porto de recreio de Olhão. Na CN 26311 (INT 1885) inserir os símbolos e as características nas posições em Datum Europeu:

Posição 37°01,42'N / 007°50,20'W  2P  
Fl(3) R 9s2M

Posição 37°01,41'N / 007°50,42'W  4P  
Fl(2) R 6s2M

Posição 37°01,39'N / 007°50,75'W  6P  
Fl.R3s2M

Na Lista de Luzes, página 108, inserir a informação contida na Secção VII.

**CN afectada** –26311 (INT 1885) [215/04;145/07]

**CEN afectada** –PT526311 [356/05;145/07]

**PN afectada** - *Lista de Luzes, Bóias, Balizas e Sinais de Nevoeiro, Vol I, 2005* [550.2], [550.4], [550.6]

**Origem** –Capitania do Porto de Olhão