














* 317/13 - CARTAS NÁUTICAS DO INSTITUTO HIDROGRÁFICO –
CN 26408 (INT 1883) – Correções

No plano A (1:12 500) da CN 26408 (INT 1883), proceder às seguintes correções (WGS 84):

Inserir	★  Posto 6 F.R.	37°57,040'N / 008°53,167'W.
	★  Posto 7 F.R.	37°57,041'N / 008°53,160'W.
	★  Posto 4 F.R.	37°56,848'N / 008°53,027'W.
	★  Posto 5 F.R.	37°56,848'N / 008°53,004'W.
	★  Posto 9 F.R.	37°56,891'N / 008°52,799'W.
	★  Posto 10 F.R.	37°56,892'N / 008°52,788'W.
	★  TMS (ant.) F.R.	37°56,370'N / 008°51,310'W.
	★  TMS (post.) F.R.	37°56,360'N / 008°51,290'W.
	★  Rampa RoRo F.R.	37°56,310'N / 008°51,380'W.
	★  Finger N F.R.	37°56,404'N / 008°51,535'W.
	★  Finger S F.R.	37°56,374'N / 008°51,564'W.
	★  TMS Leste F.R.	37°56,164'N / 008°51,213'W.
	★  Cais 4 - N F.R.	37°56,185'N / 008°51,052'W.
	★  Cais 4 - S F.R.	37°56,124'N / 008°51,111'W.
	★  Cais W F.	37°56,206'N / 008°50,929'W.
	★  Cais E F.	37°56,195'N / 008°50,921'W.
	★  Terminal XXI - W F.R.	37°56,087'N / 008°51,003'W.
	★  Terminal XXI - E F.R.	37°55,849'N / 008°50,608'W.

CN afetada – 26408 (INT 1883) [102/10;166/13]

CEN afetada – PT528514 [316/12;166/13]

Origem – Instituto Hidrográfico