



Aviso cancelado – AN 193/17(T)

O Farol do Cabo de São Vicente, 37°01,37'N / 008°59,79'W (WGS 84), encontra-se aceso e o sinal sonoro foi definitivamente retirado.



Nas CN 23203 (INT 1811) e CN 23204 (INT 1812), proceder às seguintes correções (Datum WGS 84):

Corrigir  Cabo São Vicente Fl.5s86m32M Horn Mo(l)30s (AM.) para  Cabo São Vicente Fl.5s86m32M (AM.) , na posição: 37°01,4'N / 008°59,8'W



Nas CN 24206 (INT 1818), CN 24P06, CN 25R10 e CN 25R11, proceder às seguintes correções (Datum WGS 84):

Corrigir  Cabo São Vicente Fl.5s86m32M Horn Mo(l)30s (AM.) para  Cabo São Vicente Fl.5s86m32M (AM.) , na posição: 37°01,37'N / 008°59,79'W

Nas CN 24205 (INT 1817), e CN 24P05, proceder às seguintes correções (Datum Europeu):

Corrigir  Cabo São Vicente Fl.5s86m32M Horn Mo(l)30s (AM.) para  Cabo São Vicente Fl.5s86m32M (AM.) , na posição: 37°01,45'N / 008°59,71'W

No Plano das Enseadas de Belixe, Sagres e Baleeira, da CN 27502, proceder às seguintes correções (Datum Europeu):

Corrigir  Cabo São Vicente Fl.5s86m32M Horn Mo(l)30s (AM.) para  Cabo São Vicente Fl.5s86m32M (AM.) , na posição: 37°01,451'N / 008°59,708'W

Na Lista de Luzes, Boias, Balizas e Sinais de Nevoeiro, Vol I, substituir a página 141/142, pela contida na Secção VII.

CN afetadas – 23203 (INT 1811) [312/06;130/16], 23204 (INT 1812) [131/02;145/16], 24205 (INT 1817) [236/05;191/17], 24206 (INT 1818) [101/07;191/17], 27502 [219/99;191/17], 24P05 [238/05;191/17], 24P06 [373/06;191/17], 25R10 [272/06;138/16], 25R11 [104/08;191/17]

CEN afetadas – PT111101 [102/14;246/17], PT221101 [131/14;220/17(T)], PT324205 [195/09;220/17(T)], PT528515 [225/07;290/15(T)]

PN afetada – *Lista de Luzes, Boias, Balizas e Sinais de Nevoeiro, Vol I, 2017* [436 (D-2168)]

Origem – Capitania do Porto de Lagos