






\* 291/13 - CARTAS NÁUTICAS DO INSTITUTO HIDROGRÁFICO –  
CN 24203 (INT 1815), CN 24P03 – Correções

Nas CN 24203 (INT 1815) e CN 24P03, proceder às seguintes correções (WGS 84):

Retirar	 <p>área de operações para hidroaviões  , definida por:</p>	<p>38°44,92'N / 009°31,11'W; 38°44,92'N / 009°31,04'W; 38°43,52'N / 009°30,95'W; 38°43,52'N / 009°31,01'W; 38°44,92'N / 009°31,11'W.</p>
Retirar	 <p>(ver Nota 11) (see Note 11)</p>	<p>38°44,24'N / 009°31,04'W. 38°44,05'N / 009°32,22'W.</p>
Inserir	 <p>área circular de operações para hidroaviões  , com 0,6 milhas náuticas de raio, centrada em:</p>	<p>38°40,72'N / 009°22,32'W. 38°40,72'N / 009°22,32'W.</p>
	 <p>área circular de operações para hidroaviões  , com 0,6 milhas náuticas de raio, centrada em:</p>	<p>38°41,20'N / 009°16,00'W. 38°41,20'N / 009°16,00'W.</p>
	 <p>área circular de operações para hidroaviões  , com 0,6 milhas náuticas de raio, centrada em:</p>	<p>38°44,00'N / 009°03,40'W. 38°44,00'N / 009°03,40'W.</p>

**CN afetadas** – 24203 (INT 1815) [184/12;290/13], 24P03 [101/12;290/13]  
**Origem** – Instituto Hidrográfico