












Retirar		, na posição:	39°19,61'N / 009°22,36'W,
Linha limite de área de operações scooping		, a unir os pontos:	39°18,92'N / 009°21,96'W, 39°18,94'N / 009°21,90'W, 39°20,30'N / 009°22,73'W, 39°20,28'N / 009°22,79'W, 39°18,92'N / 009°21,96'W,
		, na posição:	38°39,28'N / 009°23,69'W,
		, na posição:	(a) 38°40,72'N / 009°22,32'W,
Linha limite de área de operações scooping		, com centro em (a) e raio 7mm	;
		, na posição:	(b) 38°41,20'N / 009°16,00'W,
Linha limite de área de operações scooping		, com centro em (b) e raio 7mm,	;
		, na posição:	(c) 38°44,00'N / 009°03,40'W,
Linha limite de área de operações scooping		, com centro em (c) e raio 7mm,	
Retirar	(ver Nota 11) (see Note 11)	, na posição:	39°19,40'N / 009°24,96'W, 38°39,22'N / 009°24,86'W,
Retirar	o texto da Nota "11 – Área de Operações Scooping" "– Scooping Operations Area" Na CN 25R06, proceder às seguintes correções (WGS 84):		
Retirar		, na posição:	39°19,61'N / 009°22,36'W,
Linha limite de área de operações scooping		, a unir os pontos:	39°18,92'N / 009°21,96'W, 39°18,94'N / 009°21,90'W, 39°20,30'N / 009°22,73'W, 39°20,28'N / 009°22,79'W, 39°18,92'N / 009°21,96'W,
(ver Nota 9) (see Note 9)		, na posição:	39°18,98'N / 009°24,00'W,
o texto da Nota "9 – Área de Operações Scooping" "– Scooping Operations Area"			

Na CN 25R07, proceder às seguintes correções (WGS 84):

Retirar		, na posição:	38°39,28'N / 009°23,69'W,
		, na posição:	(a) 38°40,72'N / 009°22,32'W,
Linha limite de área de operações scooping		, com centro em (a) e raio 7mm	;
		, na posição:	(b) 38°41,20'N / 009°16,00'W,
Linha limite de área de operações scooping		, com centro em (b) e raio 7mm,	;
(ver Nota 10) (see Note 10)		, na posição:	38°37,41'N / 009°25,62'W,
o texto da Nota "10 – Área de Operações Scooping" "– Scooping Operations Area"			

CN afetadas – 24203 (INT 1815) [184/12, 274/19], 24P03 [101/12, 274/19], 25R06 [101.08, 274/19],
 25R07 [271.06, 275/19]
 CEN afetada – PT324203 [133/13, 1702(XT)]
 Origem – Autoridade Nacional de Emergência e Proteção Civil