




*** 177/17 - CARTAS NÁUTICAS DO INSTITUTO HIDROGRÁFICO –
CN 67502 – Correções**

No plano A da CN 67502 (1:7 500), proceder às seguintes correções (WGS 84):

Substituir  Ponte Cais por  Ponte Cais FI.G.5s9m3M , na posição: 14°53,212'N / 024°40,652'W.

No plano B da CN 67502 (1:10 000), proceder às seguintes correções (WGS 84):

Substituir  Cais de Pesca N por  Cais de Pesca N FI.R.3s10m3M , na posição: 14°55,441'N / 024°30,212'W;
 Cais de Pesca S por  Cais de Pesca S FI.G.3s9m3M , na posição: 14°55,403'N / 024°30,197'W;
 Cais Comercial por  Cais Comercial FI.R.6s9m6M , na posição: 14°55,134'N / 024°30,230'W.

CN afetada – 67502 [162/12;126/17]

CEN afetadas – PT56602A [135/13;126/17], PT56602B [348/12;126/17]

Origem – Instituto Hidrográfico