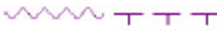









* 354/13 - CARTAS NÁUTICAS DO INSTITUTO HIDROGRÁFICO –
CN 26M01 – Correções

Na CN 26M01, proceder às seguintes correções (WGS 84):

Inserir	área de cabos submarinos  , unindo:	38°36,452'N / 009°20,434'W; 38°36,379'N / 009°23,000'W; 38°36,200'N / 009°23,000'W.
	(ver Nota 12) (see Note 12) , centrado em:	38°36,361'N / 009°20,557'W.
		38°40,716'N / 009°22,316'W.
	área circular de operações para hidroaviões  , com 0,6 milhas náuticas de raio, centrada em:	38°40,716'N / 009°22,316'W.
Inserir	(ver Nota 10) (see Note 10)	38°40,634'N / 009°22,316'W.
		38°41,200'N / 009°16,000'W.
	área semicircular de operações para hidroaviões  , com 0,6 milhas náuticas de raio, centrada em: entre os pontos:	38°41,200'N / 009°16,000'W; 38°40,745'N / 009°15,500'W; 38°41,656'N / 009°15,500'W
	(ver Nota 10) (see Note 10)	38°41,140'N / 009°16,232'W.
Corrigir	 No 2 Fl.R.10s7M para  No 2 Fl.R.10s7M AIS	38°37,294'N / 009°23,274'W.
	Oc.R.3s & Oc.R.6s & Mama (Iso.6s21M) ≠ 047,1° para Oc.R.3s & Oc.R.6s & Mama (Oc.R.6s21M) ≠ 047,1° centrado em:	38°38,489'N / 009°20,760'W;
	Marca de Caxias & Mama (Iso.6s21M) ≠ 050,3° para Oc.R.3s & Oc.R.6s & Mama (Oc.R.6s21M) ≠ 050,3° centrado em:	38°38,365'N / 009°21,726'W
	Marca da Boa Viagem & Mama (Iso.6s21M) ≠ 044,2° para Marca da Boa Viagem & Mama (Oc.R.6s21M) ≠ 044,2° centrado em:	38°37,868'N / 009°20,881'W
Retirar	 Albatroz Oc.R.6s13m5M	38°41,982'N / 009°25,023'W.

CN afetada – 26M01 [206/12;206/12]
Origem – Instituto Hidrográfico