






* 375/13 - CARTAS NÁUTICAS DO INSTITUTO HIDROGRÁFICO –
CN 73201 (INT 2814) – Correções

Na CN 73201 (INT 2814), proceder às seguintes correções (WGS84):

Retirar			04°56,5'S / 011°41,6'E .
	conduta submarina		, definida por: 04°56,5'S / 011°41,6'E ; 04°56,6'S / 011°38,8'E .
Retirar		<i>Fl(5)Y.20s</i>	06°51,3'S / 011°16,7'E .
Inserir			04°56,7'S / 011°41,6'E .
	conduta submarina		, definida por: 04°56,7'S / 011°41,6'E ; 04°56,6'S / 011°38,8'E .

CN afetada – 73201 (INT 2814) [382/12;254/13]
Origem – UKHO NTM 4372/2013, NTM 4793/13 e NTM 4972/13