









\* 228/18 - CARTAS NÁUTICAS DO INSTITUTO HIDROGRÁFICO –  
CN 73201 (INT 2814) – Correções

Na CN 73201 (INT 2814), proceder às seguintes correções (WGS 84):

Inserir			, na posição:	4°24,9'S / 011°02,2'E.
		Limite circular de área restrita, com 1M de raio,		centrada em: 4°24,9'S / 011°02,2'E.
		Conduta submarina,		, a unir as posições: 4°24,9'S / 011°02,2'E; 4°28,3'S / 011°05,5'E.
		 Well		, nas posições: 4°10,8'S / 010°41,0'E; 4°15,2'S / 010°48,4'E.
		 FPSO BW Adolo		, na posição: 4°14,8'S / 010°49,1'E.
			, local de embarque de piloto	, na posição: 4°11,8'S / 010°51,0'E.
				, na posição: 4°15,6'S / 010°51,0'E.
Retirar		, aproximadamente a Norte		, da posição: 4°24,9'S / 011°02,2'E.

CN afetada – 73201 (INT 2814) [382/12;209/18]

Origem – United Kingdom Hydrographic Office (UKHO) – NTM's 3708/2018, 3963/2018, 4612/2018.