





**243/22 - CARTAS NÁUTICAS DO INSTITUTO HIDROGRÁFICO –
CN 73202 (INT 2550) – Correções**

Na CN 73202 (INT 2550), proceder às seguintes correções (WGS 84):

Corrigir	 Ponta das Lagostas Oc(2)R.6s80m7M	para	 Lagostas Oc(2)R.6s80m7M	, na posição:	8°45,5'S / 013°18,2'E.
Corrigir	 Ponta da Ilha Fl(3)8s12m9M	para	 Ilha do Cabo Fl(3)8s11m9M	, na posição:	8°45,7'S / 013°15,7'E.

CN afetada – 73202 (INT 2550) [147/21; 205/22]

Origem – Instituto Hidrográfico