




* 191/14 - CARTAS NÁUTICAS DO INSTITUTO HIDROGRÁFICO –
CN 72101 (INT 2089) – Correções

Na CN 72101 (INT 2089), proceder às seguintes correções (WGS84):

Retirar		<i>Canuku Terminal</i>	07°05,8'S / 012°28,1'E.
Inserir		<i>CLOV Terminal</i>	07°27,7'S / 011°34,3'E.
Inserir	cabo submarino	 , unindo:	06°46,1'S / 009°13,1'E; 07°03,6'S / 009°26,9'E; 07°41,4'S / 009°52,2'E; 08°26,9'S / 010°18,1'E; 08°30,1'S / 010°21,8'E; 08°31,9'S / 010°26,4'E; 08°32,1'S / 010°31,7'E; 08°34,5'S / 010°36,4'E; 08°44,4'S / 010°48,8'E; 09°10,0'S / 011°08,2'E.

CN afetada – 72101 (INT 2089) [185/13;136/14]

CEN afetada – PT271101 [148/14;177/14(T)]

Origem – UKHO NTM 1302/2014 / Instituto Hidrográfico e de Sinalização Marítima de Angola