




**145/19 - CARTAS NÁUTICAS DO INSTITUTO HIDROGRÁFICO –  
CN 72101 (INT 2089), CN 72102 (INT 2050) – Correções**

Nas CN 72101 (INT 2089) e CN 72102 (INT 2050), proceder às seguintes correções:

- Inserir  *FPSO Kaombo Sul*, na posição: 7°21,9'S / 011°22,5'E ;
-  *AIS* Sistema de Identificação Automático, no *FPSO Kaombo Norte*, na posição: 7°14,2'S / 011°17,1'E ;
-  *Racon(N)* Baliza respondedora radar, no *FPSO Kaombo Norte*, na posição: 7°14,2'S / 011°17,1'E .

**CN afetadas** – 72101 (INT 2089) [185/13;208/18]; 72102 (INT 2050) [186/13;208/18]

**CEN afetada** – PT271101 [277/16;208/18]

**Origem** – United Kingdom Hydrographic Office – NTM 0914/2019 e 1644/2019.