




Na CN 61101 (INT 104), proceder às seguintes correções:

Inserir	cabo submarino		, a unir os pontos:	37°59,5'N / 008°51,6'W ; 38°01,3'N / 008°54,4'W ; 38°00,6'N / 008°59,2'W ; 37°25,9'N / 009°35,7'W ; 37°10,3'N / 010°03,7'W ; 36°33,2'N / 010°08,8'W ; 35°28,8'N / 011°24,4'W ; 34°01,2'N / 014°28,3'W ; 32°07,5'N / 016°33,4'W ; 28°59,4'N / 018°22,7'W ; 28°11,4'N / 018°29,8'W ; 25°24,1'N / 019°59,2'W ; 20°12,6'N / 022°05,7'W ; 15°19,7'N / 024°10,0'W ; 14°48,2'N / 024°03,6'W ; 11°18,6'N / 026°39,9'W .
Inserir	cabo submarino		, a unir os pontos:	35°28,8'N / 011°24,4'W ; 35°27,9'N / 011°08,0'W .
Inserir	cabo submarino		, a unir os pontos:	32°07,5'N / 016°33,4'W ; 32°17,4'N / 016°36,9'W ; 32°33,2'N / 016°57,6'W ; 32°38,2'N / 016°57,4'W .
Inserir	cabo submarino		, a unir os pontos:	28°11,4'N / 018°29,8'W ; 28°16,4'N / 018°18,9'W .
Inserir	cabo submarino		, a unir os pontos:	14°48,2'N / 024°03,6'W ; 14°46,6'N / 023°33,1'W ; 14°49,1'N / 023°28,3'W ; 14°52,4'N / 023°26,9'W ; 14°54,9'N / 023°29,1'W .