





Na CN 36201 (INT 1919), proceder às seguintes correções (Datum Porto Santo):

- Retirar a linha a magenta  entre as posições: (a) 32°51,10'N / 017°10,74'W  
32°51,10'N / 017°08,69'W  
32°52,69'N / 017°08,69'W  
32°52,69'N / 017°10,74'W  
(a)
- o texto a magenta 152 na posição 32°52,57'N / 017°08,95'W
- a linha a magenta  entre as posições: (b) 32°45,78'N / 016°49,78'W  
32°45,78'N / 016°48,25'W  
32°47,02'N / 016°48,25'W  
32°47,02'N / 016°49,78'W  
(b)
- o texto a magenta 153 na posição 32°46,90'N / 016°48,49'W
- a linha a magenta  entre as posições: (c) 32°20,50'N / 016°40,00'W  
32°20,50'N / 016°20,00'W  
32°44,00'N / 016°20,00'W  
32°44,00'N / 016°40,00'W  
(c)
- o texto a magenta 104 na posição 32°20,68'N / 016°39,75'W
- Inserir o símbolo  na posição 32°46,25'N / 016°49,50'W
- a linha a magenta  entre as posições: (d) 32°42,08'N / 016°45,76'W  
32°42,08'N / 016°42,16'W  
32°44,38'N / 016°42,16'W  
32°44,38'N / 016°45,76'W  
(d)
- o texto a magenta 37501 na posição 32°42,20'N / 016°42,53'W
- a linha a magenta  entre as posições: (e) 32°51,08'N / 017°10,55'W  
32°51,08'N / 017°08,65'W  
32°52,68'N / 017°08,65'W  
32°52,68'N / 017°10,55'W  
(e)
- o texto a magenta 37501 na posição 32°51,23'N / 017°10,23'W
- a linha a magenta  entre as posições: (f) 32°45,68'N / 016°49,75'W  
32°45,68'N / 016°48,56'W

32°46,98'N / 016°48,55'W

32°46,98'N / 016°49,75'W

(f)

o texto a magenta 37501 na posição

32°45,53'N / 016°49,50'W

a linha a magenta  entre as posições:

32°20,00'N / 016°44,26'W

32°46,78'N / 016°44,26'W

32°46,78'N / 016°20,26'W

32°20,00'N / 016°20,26'W

o texto a magenta 36406 na posição

32°46,53'N / 016°21.16'W

**CN afectada** –36201 (INT 1919) [149/03;159/11]

**CEN afectada** –PT336201 [266/08;177/11]

**Origem** –Instituto Hidrográfico