
















* 269/13 - CARTAS NÁUTICAS DO INSTITUTO HIDROGRÁFICO –
CN 36201 (INT 1919) – Correções

Na CN 36201 (INT 1919), proceder às seguintes correções (Datum Base SE):

| | | | | |
|----------|---|------|--|---------------------------|
| Corrigir |   São Roque LFI.WR.5s7m9/7M | para |   São Roque LFI.WR.5s12m9/7M | 32°42,63'N / 016°45,60'W. |
| |   Aeroporto de Santa Catarina Aero Al.FI.WG.10s | para |   Aeroporto de Santa Catarina Aero Al.FI.WG.10s72m | 32°41,40'N / 016°46,28'W. |
| |   Vitória Q(6)LFI.15s13m9M | para |   Vitória Q(6)LFI.15s14m9M | 32°38,32'N / 016°57,84'W. |
| |   Câmara de Lobos OC.R.6s23m9M | para |   Câmara de Lobos OC.R.6s24m9M | 32°38,60'N / 016°58,29'W. |
| |   Cais FI.R.5s6M | para |   Cais FI.R.5s10m6M | 32°39,85'N / 017°03,56'W. |
| |   Ribeira Brava FI.R.5s34m9M | para |   Ribeira Brava FI.R.5s35m9M | 32°39,91'N / 017°03,63'W. |

CN afetada – 36201 (INT 1919) [149/03;302/12]
CEN afetada – PT336201 [266/08;398/12(T)]
Origem – Instituto Hidrográfico