


* 198/18 - ATLÂNTICO NORTE – PORTUGAL – ARQUIPÉLAGO DA MADEIRA – ILHA DA MADEIRA
Arco da Calheta – Culturas Marinhas

Aviso cancelado – ANAV 1529/18


Foi instalado um assinalamento marítimo na nova aquacultura no Arco da Calheta.


Na CN 36201 (INT 1919), proceder às seguintes correções (Base SE):


Inserir  , na posição: 32°42,0'N / 017°09,5'W.


No Plano geral (1:30 000) da CN 36403, proceder às seguintes correções (WGS 84):


Inserir linha limite de área de aquicultura, - - - - -, unindo as posições: 32°42,47'N / 017°09,79'W;
32°42,23'N / 017°09,44'W;
32°41,99'N / 017°09,69'W;
32°42,20'N / 017°10,04'W;
32°42,47'N / 017°09,79'W.

 , na posição: 32°42,23'N / 017°09,70'W.

 FI(4)Y.8s2M M1 , na posição: 32°42,47'N / 017°09,79'W;

 M2 , na posição: 32°42,23'N / 017°09,44'W;

 FI(4)Y.8s2M M3 , na posição: 32°41,99'N / 017°09,69'W;

 M4 , na posição: 32°42,20'N / 017°10,04'W.

Na Lista de Luzes, Boias, Balizas e Sinais de Nevoeiro, Vol I, substituir a página 207/208, pela contida na Secção VII.

CN afetada – 36201 (INT 1919) [149/03;186/17], 36403 [136/08; 111/16]
CEN afetadas – PT336201 [196/18;196/18], PT436403 [226/08;297/16(T)]
PN afetada – *Lista de Luzes, Boias, Balizas e Sinais de Nevoeiro, Vol I, 2017* [652.1], [652.2], [652.3], [652.4]
Origem – Capitania do Porto do Funchal