



182/19 - CARTAS NÁUTICAS DO INSTITUTO HIDROGRÁFICO -

CN 26F12 - Correções



Na Folha 2 da CN 26F12, proceder às seguintes correções (WGS84):

Retirar  , marca lateral de proibição de passar para além do espaço indicado , nas posições: 41°03,148'N / 008°28,293'W ;  
41°03,070'N / 008°28,273'W ;  
41°03,724'N / 008°27,603'W ;  
41°03,696'N / 008°27,579'W .

 , marca lateral de proibição de passar para além do espaço indicado , nas posições: 41°03,148'N / 008°28,199'W ;  
41°03,070'N / 008°28,190'W ;  
41°03,768'N / 008°27,514'W ;  
41°03,741'N / 008°27,489'W .

Inserir  , marca lateral de bombordo , nas posições: 41°03,152'N / 008°28,295'W ;  
41°03,075'N / 008°28,190'W .

 , marca lateral de estibordo , nas posições: 41°03,151'N / 008°28,200'W ;  
41°03,074'N / 008°28,273'W .



Substituir  **Farolim J EB** por  **A41 J EB** , na posição: 41°03,718'N / 008°27,593'W ;  
**Q(4)G.6s2M** **Q(4)G.6s2M**



 **Farolim M EB** por  **A41 M EB** , na posição: 41°03,705'N / 008°27,582'W ;  
**Q(4)G.6s2M** **Q(4)G.6s2M**



 **Farolim J BB** por  **A41 J BB** , na posição: 41°03,760'N / 008°27,511'W ;  
**Q(4)R.6s2M** **Q(4)R.6s2M**



 **Farolim M BB** por  **A41 M BB** , na posição: 41°03,747'N / 008°27,500'W .  
**Q(4)R.6s2M** **Q(4)R.6s2M**

Na Folha 8 da CN 26F12, proceder às seguintes correções (WGS84):



Substituir  **Farolim EB** por  **Hintze J EB** , na posição: 41°04,729'N / 008°17,767'W ;  
**Q(4)G.6s2M** **Q(4)G.6s2M**

 **Farolim EB** por  **Hintze M EB** , na posição: 41°04,733'N / 008°17,760'W ;  
**Q(4)G.6s2M** **Q(4)G.6s2M**



 **Farolim BB** por  **Hintze J BB** , na posição: 41°04,752'N / 008°17,788'W ;  
**Q(4)R.6s2M** **Q(4)R.6s2M**



 **Farolim BB** por  **Hintze M BB** , na posição: 41°04,756'N / 008°17,780'W .  
**Q(4)R.6s2M** **Q(4)R.6s2M**

Na Folha 11 da CN 26F12, proceder às seguintes correções (WGS84):

Substituir  **Fl.G.4s1M** por  **Fl.G.4s1M** , na posição: 41°05,347'N / 008°10,582'W .  
**No 159L** **No 159L**

Na Folha 12 da CN 26F12, proceder às seguintes correções (WGS84):

Substituir  **Carrapatelo J EB** por  **Carrapatelo J EB** , na posição: 41°04,729'N / 008°17,767'W ;  
**Q(4)G.6s3M** **Q(4)G.6s1M**

 **Carrapatelo J BB** por  **Carrapatelo J BB** , na posição: 41°04,752'N / 008°17,788'W .  
**Q(4)R.6s3M** **Q(4)R.6s1M**