




129/19 - CARTAS NÁUTICAS DO INSTITUTO HIDROGRÁFICO – CN 26F16 – Correções

Na Folha 7 da CN 26F16, proceder às seguintes correções (WGS84):

Mover  , da posição: 41°02,158'N / 007°00,224'W ;
 , para a posição: 41°02,161'N / 007°00,237'W .

Na Folha 8 da CN 26F16, proceder às seguintes correções (WGS84):

Corrigir	 BB Jusante Q(4)R.6s131m	para	 Alva J BB Q(4)R.6s131m	, na posição:	41°01,754'N / 006°56,492'W ;
	 BB Montante Q(4)R.6s8m3M		 Alva M BB Q(4)R.6s131m	, na posição:	41°01,752'N / 006°56,483'W ;
	 EB Jusante Q(4)G.6s131m		 Alva J EB Q(4)G.6s131m	, na posição:	41°01,735'N / 006°56,494'W ;
	 EB Montante Q(4)G.6s131m		 Alva M EB Q(4)G.6s131m	, na posição:	41°01,734'N / 006°56,485'W .

CN afetada – 26F16 [275/18; 275/18]

Origem – Instituto Hidrográfico